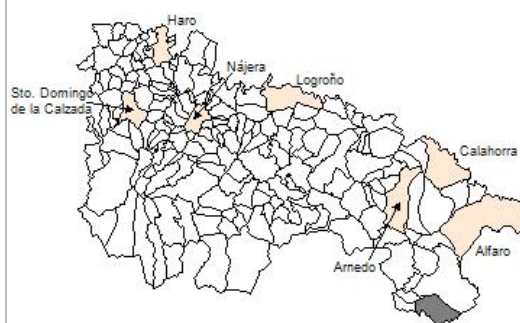


1. Datos Generales

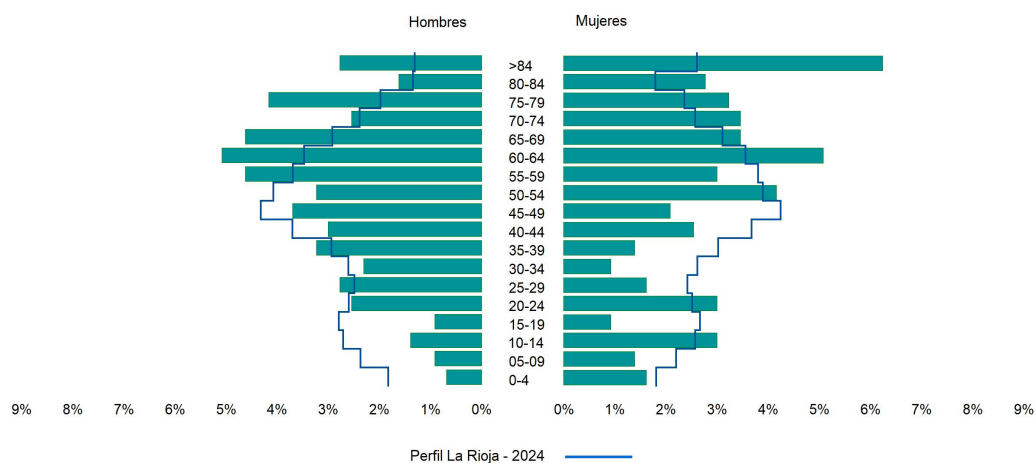
Código INE	26003
Municipio	Aguilar del Río Alhama
Partido judicial	Calahorra
Zona de salud	Cervera del Río Alhama
Superficie municipal (Km2)	54,11
Altitud máx. del núcleo de población principal (m)	637
Distancia a la capital	98
Número de núcleos	4



2. Evolución Demográfica

Padrón	2022	2023	2024
Total	450	433	433
Hombres	233	220	217
Mujeres	217	213	216
Densidad	8,3	8,0	8,0
Extranjeros	60	64	64

Aguilar del Río Alhama - 2024



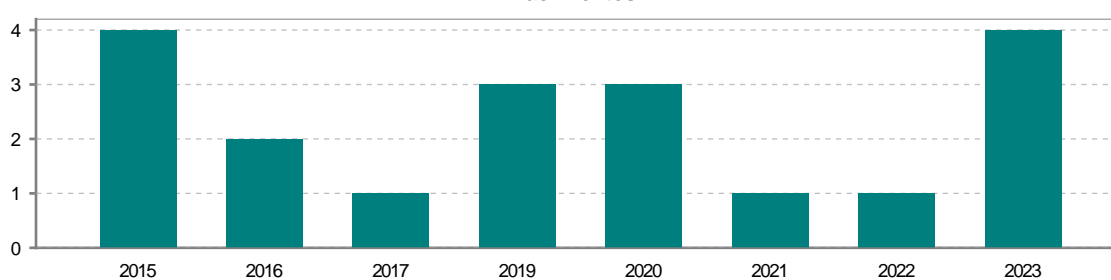
3. Índices y tasas de Población (1/1/2024)

	Aguilar del Río Alhama	La Rioja
Ratio de feminidad (Total Mujeres / Total Hombres) x 100	99,54	102,64
Índice de infancia (Pob. de 0 a 14 / Pob. Total) x 100	9,01	13,34
Índice de tendencia (Pob. de 0 a 4 / Pob. de 5 a 9) x 100	100,00	79,34
Índice de juventud (Pob. de 15 a 29 / Pob. total) x 100	11,78	15,32
Índice de longevidad (Pob. > 84 / Pob. > 64) x 100	25,83	17,48
Índice de vejez (Pob. >= 65 / Pob. Total) x 100	34,87	22,12
Tasa de dependencia ((Pob. < 16 + Pob. > 64) / Pob. de 16 a 64) x 100	79,67	57,66
Tasa de reemplazo (Pob. de 20 a 29 / Pob. de 55 a 64) x 100	55,84	68,84
Tasa de maternidad (Pob. de 0 a 4 / Mujeres de 15 a 49) x 100	18,52	17,20
Tasa de residentes extranjeros (Total extranjeros / Pob. Total) x 100	14,78	14,42

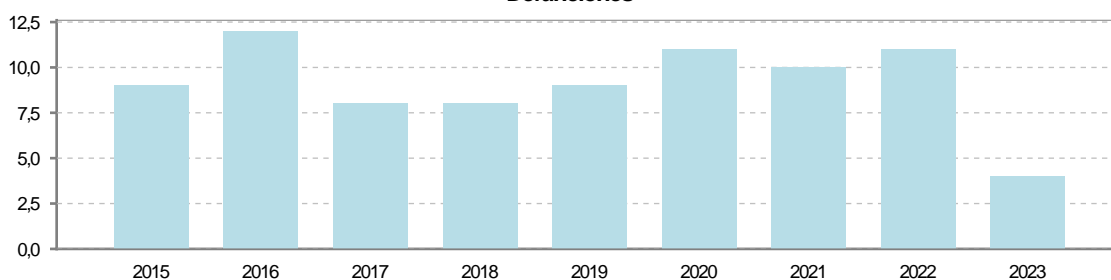
4. Movimiento Natural de la Población

	2018	2019	2020	2021	2022	2023
Nacimientos		3	3	1	1	4
Defunciones	8	9	11	10	11	4
Matrimonios			1	1	1	3
Crecimiento vegetativo	-8	-6	-8	-9	-10	0

Nacimientos

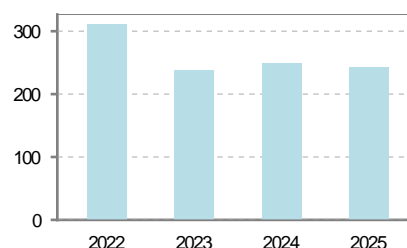


Defunciones

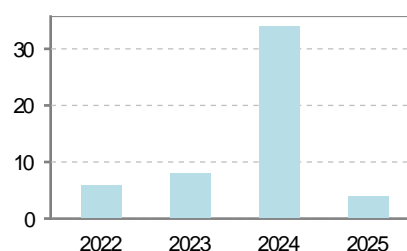


5. Mercado Laboral. (a 31 de marzo)

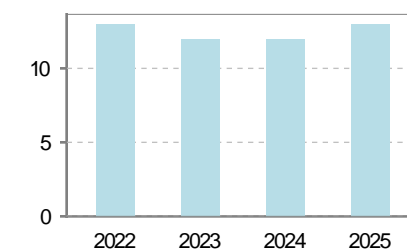
Afiliados	2022	2023	2024	2025
Total	311	238	249	242
R.General y otros	262	193	206	205
Autónomo no agrario	39	35	33	27
Autónomo agrario	10	10	10	10



Contratos	2022	2023	2024	2025
Total	6	8	34	4
Hombres	4	6	9	3
Mujeres	2	2	25	1



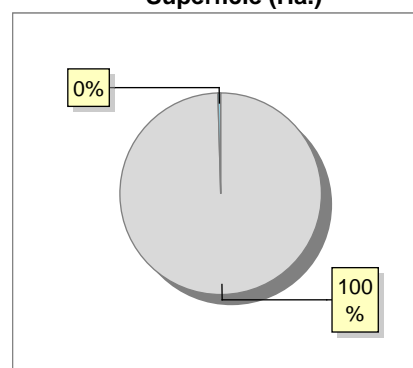
Paro registrado	2022	2023	2024	2025
Total	13	12	12	13
Hombres	5	7	8	6
Mujeres	8	5	4	7



6. Catastro (2024)

Titulares		Unidades Urbanas	
Urbano	1.174	Industrial	269
Rústico	1.742	Residencial	697
Urbano/Rústico	2.346	Terciario y comercial	49
Unidades Rústicas		Equipamiento	7
Parcelas	5.445	Suelo vacante	168
Subparcelas	6.226	Edificio Singular	1
Valor Catastral Rústico		Superficie Urbana	
Valor (Miles de Euros)	4.685,61	Superficie edificada	16,27
		Superficie sin edificar	7,05
Valor Catastral Urbano (Miles de Euros)			
Valor catastral del suelo	10.145,33		
Valor catastral de la construcción	16.053,75		

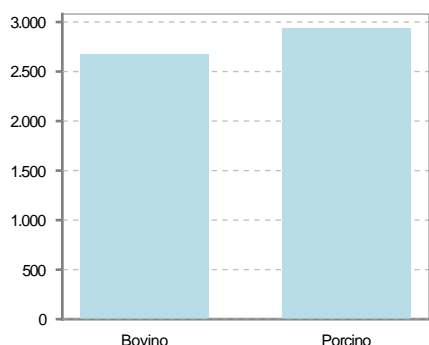
Superficie (Ha.)



- Superficie rústica (Ha.)
- Superficie urbana (Ha.)

7. Ganadería (2024)

	Cabezas ganaderas	Unidades ganaderas
Aves		
Gallinas		
Pollos		
Bovinos	2.673	1.640,60
Terneros de cebo	2.581	1.548,60
Vacas de carne	92	92,00
Vacas de ordeño		
Conejas		
Conejas		
Ovinos y Caprinos		
Cabras		
Ovejas		
Porcinos	2.934	469,44
Cerdas		
Cerdos de cebo	2.934	469,44



8. Distribución General del Terreno -Ha. (2023)

	Total	Regadío	Secano
Total Municipal	5.410	129	5.281
Tierras de cultivo	648	115	533
Barbecho y otras tierras	199	7	192
Cultivos herbáceos	271	57	214
Cultivos leñosos	178	51	127
Aprovechamiento pastos	1.115		1.115
Eriales	140		140
Pastizales permanentes	975		975
Prados permanentes			
Prados y pastizales naturales			
Superficie agraria no utilizada	265		265
Baldíos	187		187
Cultivos permanentes	78		78
Superficies forestales arboladas	2.385	14	2.371
Espartizal			
Monte abierto			
Monte leñoso	1.750		1.750
Monte maderable	635	14	621
Superficie ni agraria ni forestal	997		997
Ríos y lagos	52		52
Superficie no agrícola	858		858
Terreno improductivo	87		87

9. Cultivos herbáceos -Ha. (2023)

	Secano	Regadío	Total
Total cultivos herbáceos	214	57	271
Cereales grano	211	31	242
Leguminosas grano	1		1
Patata		1	1
Cultivos industriales			
Flores y plantas			
Cultivos forrajeros	2	1	3
Hortalizas		24	24

10. Cultivos leñosos -Ha. (2023)

	Secano	Regadío	Total
Total cultivos leñosos	127	51	178
Cítricos			
Frutales	91	30	121
Viñedo	28	11	39
Olivar	7	5	12
Otros cultivos leñosos	1	5	6
Viveros			

11. Entidades Financieras

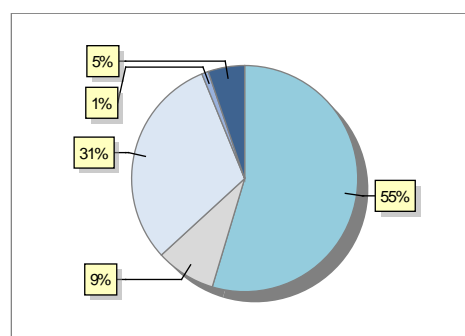
	2022	2023	2024
Entidades financieras de Depósito	1	1	1
Entidades Financieras de Crédito	0	0	0

12. Salud

	2022	2023	2024
Centros de salud	0	0	0
Consultorios	2	2	2
Farmacias	1	1	1
Botiquines	0	0	0

13. Parque de Vehículos

	2020	2021	2022	2023
Total vehículos	430	441	440	421
Automóviles	234	243	244	230
Motos	34	38	37	36
Furgonetas y Camiones	136	134	133	129
Autobuses	0	0	0	0
Tractores industriales	2	2	2	4
Otros vehículos	24	24	24	22



● Automóviles
 ● Motos
 ● Furgonetas y Camiones
 ● Tractores industriales
 ● Otros vehículos

14. Espacios Deportivos

	2024
Campos de tiro	0
Campos de golf	0
Campos de fútbol	0
Rocodromos	0
Pistas de petanca	0
Pistas de padel	0
Pistas de atletismo	0
Piscinas cubiertas	0
Pistas de squash	0
Pistas polideportivas	1
Pistas de tenis	0
Piscinas al aire libre	1
Pabellones polideportivos	0
Pabellones con fronton	0
Frontones	2

15. Turismo (2024)

	Establecimientos	Habitaciones	Plazas
Hoteles			
Casas rurales	3	15	29
Restaurantes	2		46
Hostales			
Pensiones			
Turismo activo	1		
Agencias de viajes			
Apartamentos			
Campings			
Albergues turísticos			
Viviendas de uso turístico	1		
Empresas organizadoras de congresos y reuniones			

16. Conectividad: Banda ancha Fija

Entidad Municipal	Caudal de Bajada	Fibra optica de centralita	Fibra optica hasta el Hogar
Aguilar del Río Alhama	30 Mb	SI	NO

17. Conectividad: Banda ancha Movil

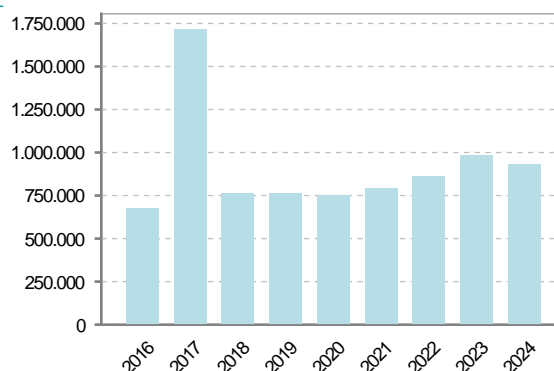
Entidad Municipal	Caudal de Bajada	UMTS
Aguilar del Río Alhama	6 Mb	SI

18. Presupuestos Municipales

Gastos por capitulos

Gastos de Personal	210.312,38
Gastos en Bienes Corrientes y Servicios	328.450
Gastos Financieros	8.500
Transferencias Corrientes	77.863
Inversiones Reales	309.751,18
Transferencias de Capital	0
Activos Financieros	0
Pasivos Financieros	0

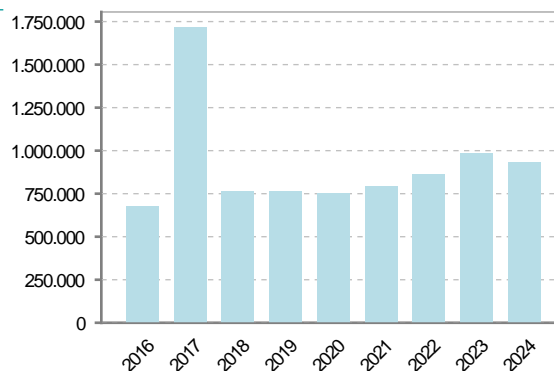
Gastos



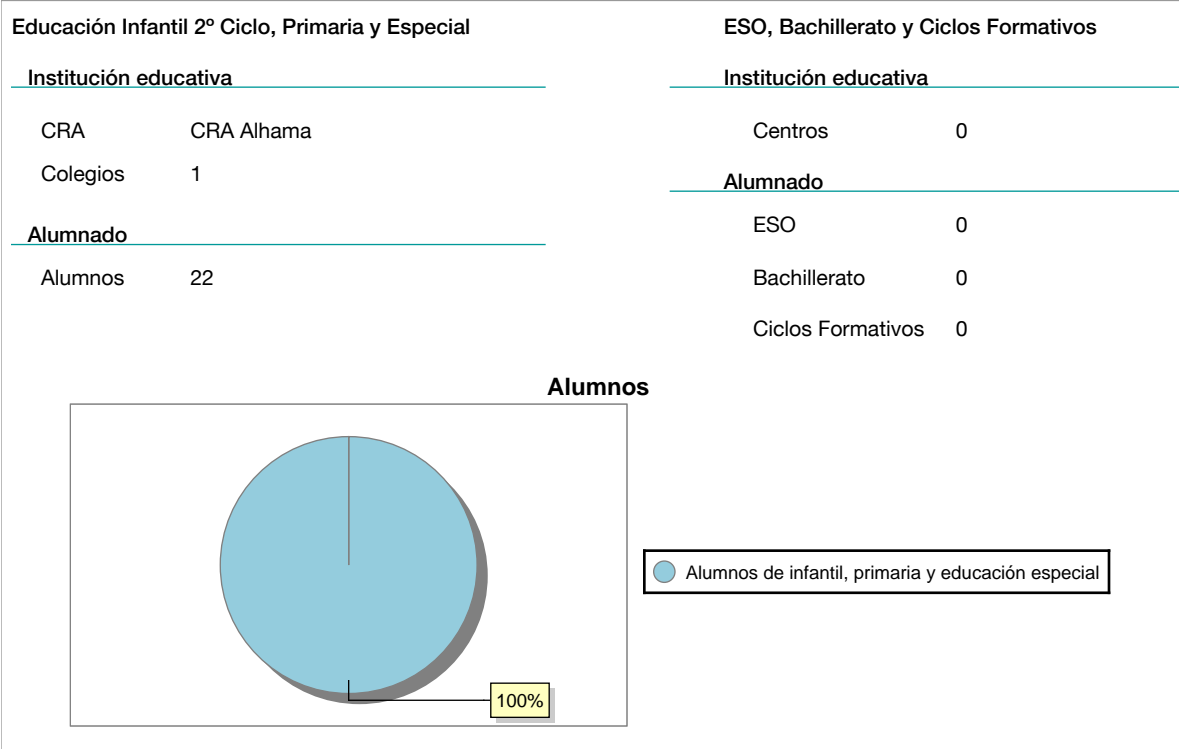
Ingresos por capitulos

Impuestos Directos	175.500
Impuestos Indirectos	10.000
Tasas y Otros Ingresos	156.000
Transferencias Corrientes	170.000
Ingresos Patrimoniales	50.500
Enajenacion de Inversiones Reales	0
Transferencias de Capital	372.876,56
Activos Financieros	0
Pasivos Financieros	0

Ingresos



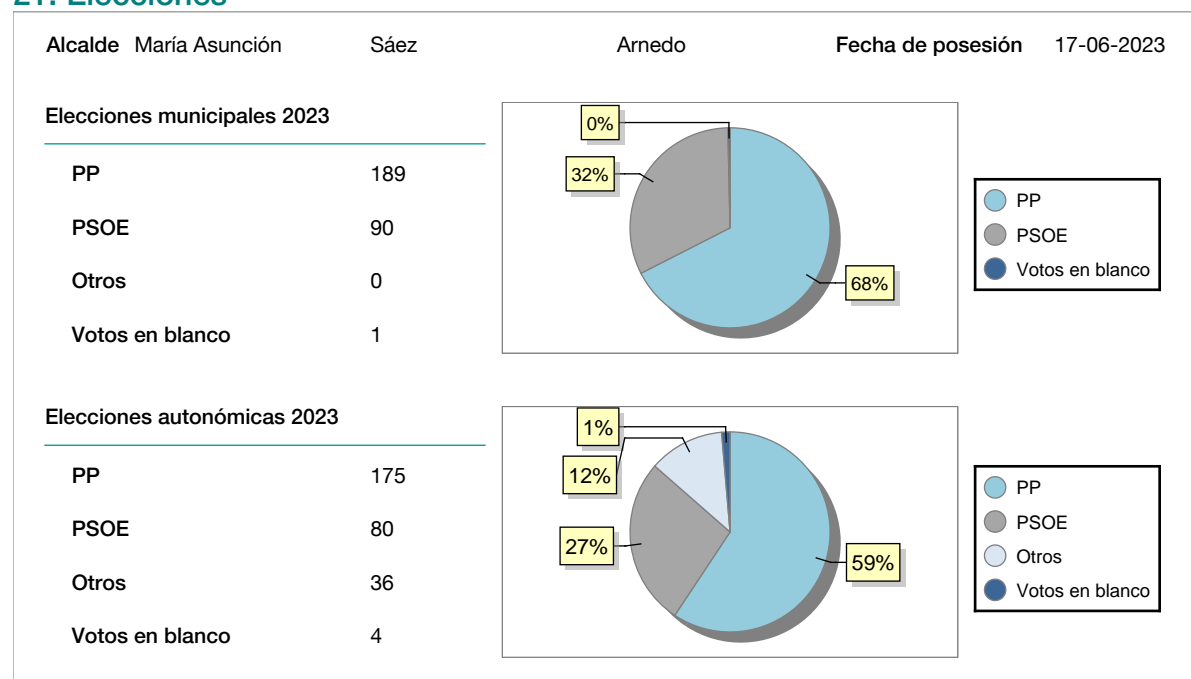
19. Educación - Curso 2024 / 2025 - Centros públicos



20. Educación - Curso 2024 / 2025 - Centros privados



21. Elecciones



22. Renta Media

	2021	2022
Media de la renta por unidad de consumo	17.998	18.679
Renta neta media por hogar	26.194	26.936